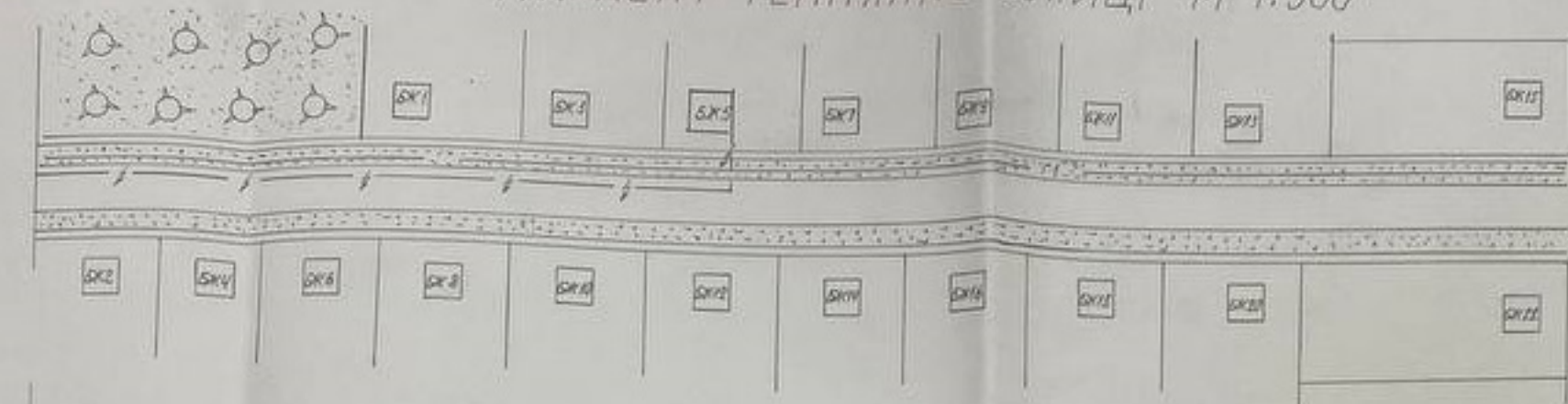


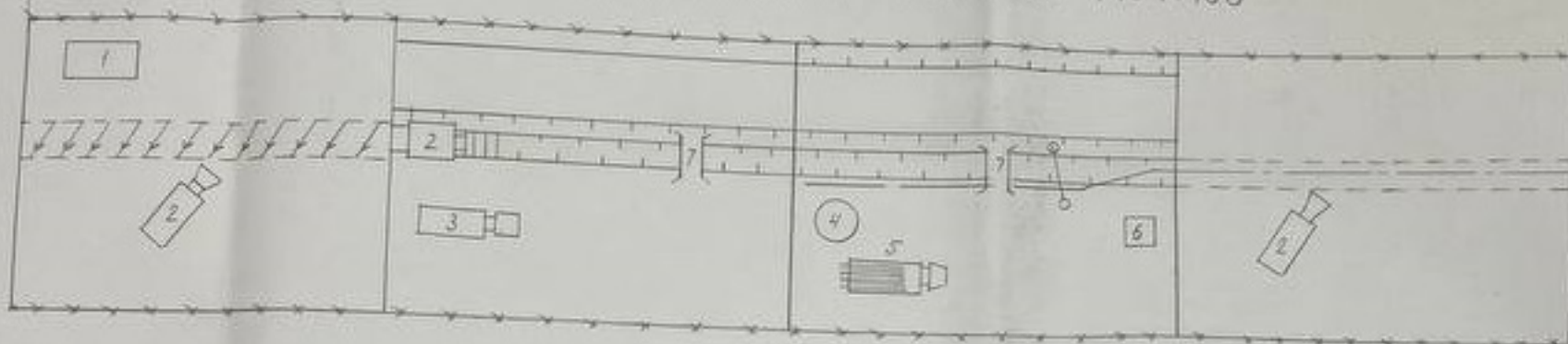




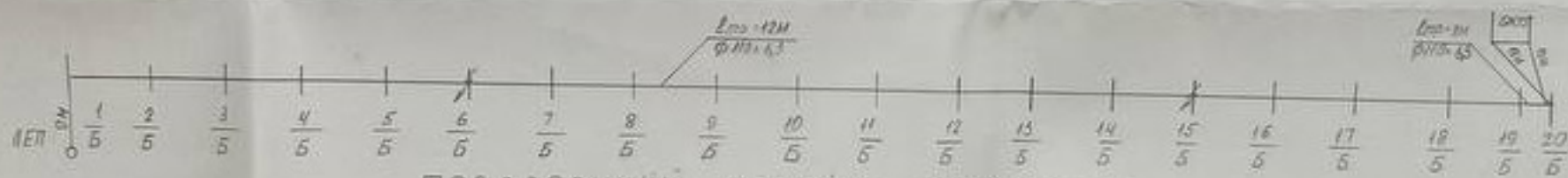
### ФРАГМЕНТ ГЕНПЛАНУ ВУЛИЦІ М 1:500



### БУДГЕНПЛАН Мг 1:500 Мв 1:100



### СХЕМА ЗВАРНИХ СТИКІВ



### ПОВЗДОВЖНІЙ ПРОФІЛЬ ГАЗОПРОВОДУ

Мг 1:500  
Мв 1:100  
Умовний горизонт

№	Позначення	Найменування	Кіл.	Примітка
1	Труба	Поліетилен	1	
2	30-2621	Експлуататор	1	
3	МК-555	Автоматичний	1	
4	ВСП-9	Висхідний клапан	1	
5	Крз-255/1	Трикоб'я	1	
6	ЗПД-55	Хімік	1	
7		Перевірний місток	2	

№	Позначення	Найменування	Кіл.	Примітка
1	Труба	Поліетилен	1	
2	30-2621	Експлуататор	1	
3	МК-555	Автоматичний	1	
4	ВСП-9	Висхідний клапан	1	
5	Крз-255/1	Трикоб'я	1	
6	ЗПД-55	Хімік	1	
7		Перевірний місток	2	

№	Позначення	Найменування	Кіл.	Примітка
1	Труба	Поліетилен	1	
2	30-2621	Експлуататор	1	
3	МК-555	Автоматичний	1	
4	ВСП-9	Висхідний клапан	1	
5	Крз-255/1	Трикоб'я	1	
6	ЗПД-55	Хімік	1	
7		Перевірний місток	2	

№	Позначення	Найменування	Кіл.	Примітка
1	Труба	Поліетилен	1	
2	30-2621	Експлуататор	1	
3	МК-555	Автоматичний	1	
4	ВСП-9	Висхідний клапан	1	
5	Крз-255/1	Трикоб'я	1	
6	ЗПД-55	Хімік	1	
7		Перевірний місток	2	

Труба ПЕ63 ГАЗ SDR 11 - 110x63 ДСТУ Б.В.2.7-73-98

природна і піщана поглина

### ТЕХНІКО-ЕКОНОМІЧНІ ПОКАЗНИКИ

Найменування робіт	Одиниці виміру	Кількість
Об'єм земляних робіт по розробці траншеї	м <sup>3</sup>	172,74
Об'єм екскаваторних робіт	м <sup>3</sup>	147,63
Об'єм розробки траншеї вручну	м <sup>3</sup>	25,06
Довжина газопроводу	м	220
Діаметр газопроводу	мм	110,63
Загальна трудомісткість робіт	людо-год	306,91
Загальна тривалість робіт	днів	7
Загальна кількість працюючих	чол.	6

### ВІДОМІСТЬ НА МАЛІ АРХІТЕКТУРНІ ФОРМИ ТА ПЕРЕНОСНІ ВИРОБИ

№	Позначення	Найменування	Кіл.	Примітка
1	Труба	Поліетилен	1	
2	30-2621	Експлуататор	1	
3	МК-555	Автоматичний	1	
4	ВСП-9	Висхідний клапан	1	
5	Крз-255/1	Трикоб'я	1	
6	ЗПД-55	Хімік	1	
7		Перевірний місток	2	

ДП 192.44.0774.ГЧ

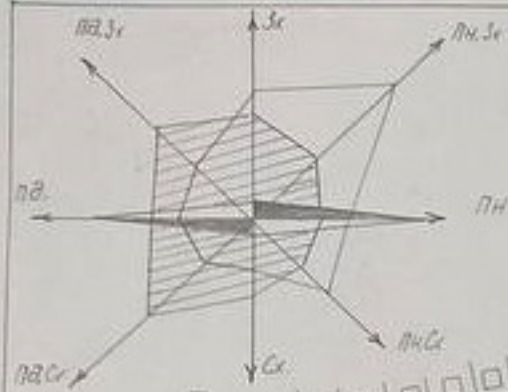
Організація: ВСП ОФЕ СМАУ

Дата: 04.09

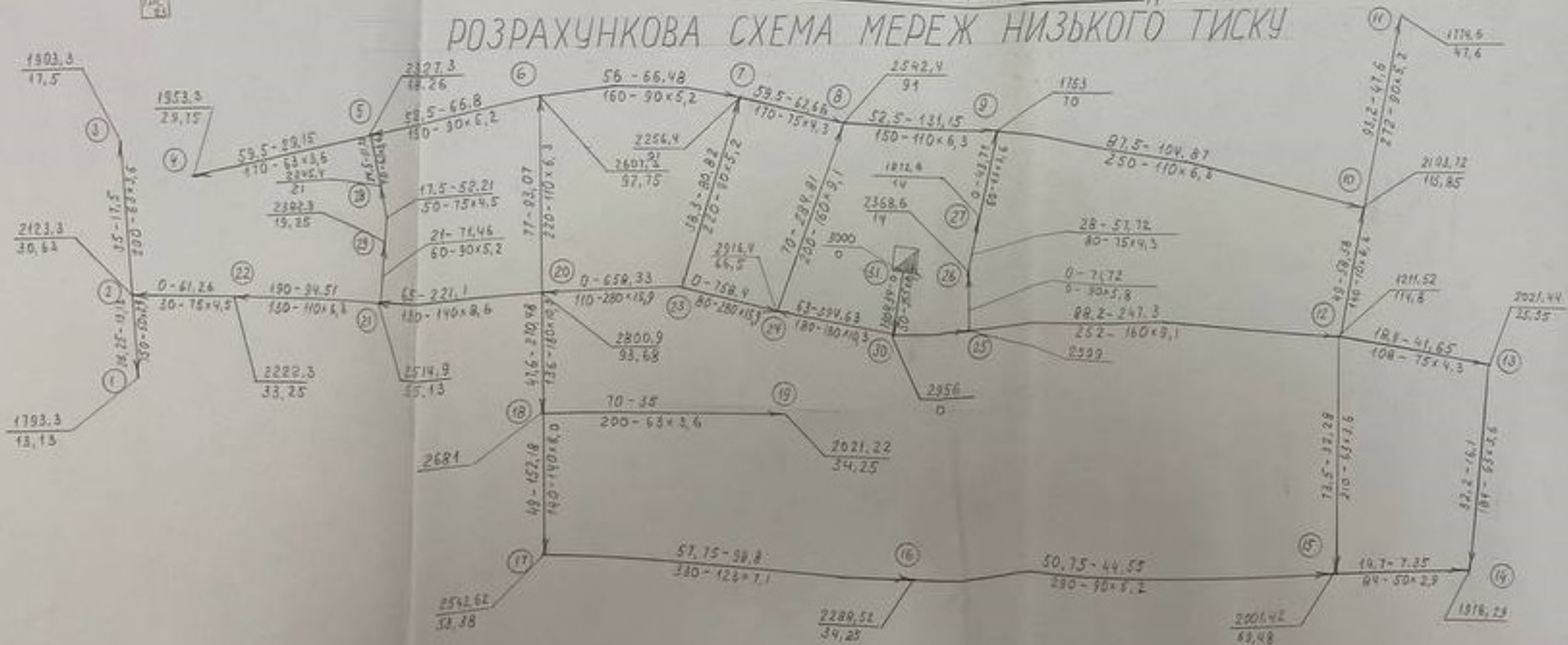


# ГЕНПЛАН с. ОПІШНЯ

М1:2000



## РОЗРАХУНКОВА СХЕМА МЕРЕЖ НИЗЬКОГО ТИСКУ



## ЕКСПЛІКАЦІЯ БУДІВЕЛЬ ТА СПОРУД

№	Найменування	Координати
1	Школа	
2	ФАП	
3	Будинок культури	
4	Сільрада	
5	Дитячий садок	
6	Відділення зв'язку	
7	Аптека	
8	Магазин	
9	Тракторна бригада	
10	Стадіон	
11	Цех по переробці тал	
12	Ферма вРХ	
13	Двоповерхові житлові будинки	
14	Котельня шкільна	
15	Улібопекарня	
16	Лазня	
17	ГРП	
18	Цегельний завод	
19	Фермерське господарство	
20	Історична майстерня	
21	АББ	
22	Індивідуальні житлові будинки	
23	ГРС	

ДП. 192.44.0774. ГЧ		Стор. 1	З
М. 01	М. 02	М. 03	М. 04
М. 05	М. 06	М. 07	М. 08
М. 09	М. 10	М. 11	М. 12
М. 13	М. 14	М. 15	М. 16
М. 17	М. 18	М. 19	М. 20
М. 21	М. 22	М. 23	М. 24
М. 25	М. 26	М. 27	М. 28
М. 29	М. 30	М. 31	М. 32
М. 33	М. 34	М. 35	М. 36
М. 37	М. 38	М. 39	М. 40
М. 41	М. 42	М. 43	М. 44
М. 45	М. 46	М. 47	М. 48
М. 49	М. 50	М. 51	М. 52
М. 53	М. 54	М. 55	М. 56
М. 57	М. 58	М. 59	М. 60
М. 61	М. 62	М. 63	М. 64
М. 65	М. 66	М. 67	М. 68
М. 69	М. 70	М. 71	М. 72
М. 73	М. 74	М. 75	М. 76
М. 77	М. 78	М. 79	М. 80
М. 81	М. 82	М. 83	М. 84
М. 85	М. 86	М. 87	М. 88
М. 89	М. 90	М. 91	М. 92
М. 93	М. 94	М. 95	М. 96
М. 97	М. 98	М. 99	М. 100